

LABORATORIO SOCIO-AMBIENTALE

Questionario

“Come vai a scuola?”

Interviste realizzate per valutare la mobilità sostenibile a scala urbana

Scuola secondaria Primo Grado di Albairate

marzo-aprile 2009



Campagna di comunicazione a favore della sostenibilità dei trasporti

Progetto promosso da



www.e2sco.it

Comuni aderenti:

Albairate, Arluno, Bareggio, Cassinetta di Lugagnano, Cisliano, Corbetta, Cuggiono, Marcallo con Casone, Robecco sul Naviglio, Santo Stefano Ticino, Turbigo, Vittuone

Con il patrocinio di



QUESTIONARIO “COME VAI A SCUOLA?”

Analisi dei dati

Il questionario socio-ambientale “Come vai a scuola?”, rivolto agli alunni/e delle classi partecipanti al progetto, è stato strutturato in 9 domande a risposta singola e/o multipla allo scopo di raccogliere le opinioni dei ragazzi sul sistema di mobilità sostenibile nel Comune di appartenenza dell’istituto frequentato e di elencare tutti i suggerimenti e i consigli dei ragazzi stessi per rendere tale sistema più funzionale e sicuro.

Sono stati raccolti 482 questionari compilati i cui dati sono stati elaborati per singolo Comune e coi risultati ottenuti sono stati creati dei grafici e delle tabelle.

Per il Comune di Albairate sono stati compilati 22 questionari da alunni e alunne (di seguito alunni o ragazzi) della classe 3B (a.s. 2008-2009) della scuola secondaria di primo grado.

Analisi delle domande

DOMANDA 1

Indica il percorso casa-scuola che fai, generalmente, tutti i giorni.

COMUNE DI ALBAIRATE	Citazioni
Via Roma	10
P.Zza Rossa	3
P.Zza Garibaldi	3
Via 25 Aprile	2
Via Bellini	2
P.Zza V.Veneto	2
Via Milano	2
Via Alla Brera	2
Via Marconi	2
Strada Per Albairate	2
Via Diaz-Cassinetta	2
Via Cavour	2
P.Zza Chiesa	2
P.Zza Repubblica	1
P.Zza V.Veneto Cassinetta	1
Via Madre Teresa Di Calcutta	1
P.Zza Mercato	1
Via S.D'acquisto	1
Via S.Ambrogio	1
Via Pisani Dossi	1
Via Monte Grappa	1
Via Legnano	1
Via Dell'indipendenza	1
Via Fratelli Di Dio	1
Via S.Francesco	1
P.Zza Repubblica Abbiategrosso	1
Via Brera	1
Via Europa	1
Via Mereghetti	1
Via Donatori Di Sangue	1
Via Trento	1
Via Don Sturzo	1
Totale Complessivo	55

Prima domanda del questionario.

Alunni e alunne sono stati invitati a segnare vie e le piazze percorse/attraversate nel tragitto casa-scuola-casa durante i mesi scolastici.

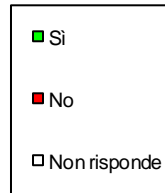
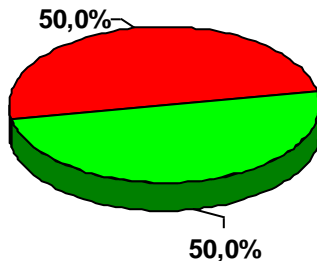
Vie e piazze sono state poi inserite nella tabella a lato con ordine decrescente in base al loro utilizzo (percorrenza, attraversamento).

Tale domanda ha una duplice valenza:

- avvicinare/stimolare alunni e alunne alla osservazione/comprendimento del territorio;
- verificare la presenza/assenza di interventi pro mobilità sostenibile nel tratto urbano percorso per andare a scuola.

DOMANDA 2

2 - Ci sono percorsi protetti lungo il tragitto casa-scuola ?



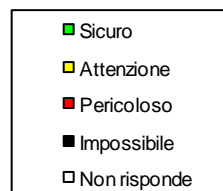
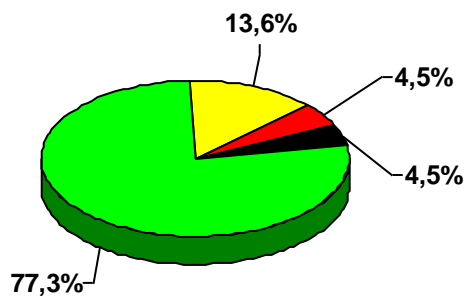
Risposte	%
Sì	50,0
No	50,0
Non risponde	0,0
Totale	100,0

In questa domanda è stato chiesto ai ragazzi di indicare se nel tratto casa-scuola che percorrono ogni giorno ci sono piste ciclabili, marciapiedi, strisce e isole pedonali, semafori, attraversamenti protetti, dossi...

Come illustra il grafico la metà dei ragazzi ha riscontrato la presenza di alcuni percorsi protetti mentre per l'altra metà non esistono tali percorsi lungo tutto il tratto che collega la propria casa a scuola.

DOMANDA 3

3 - Andando a scuola a piedi o in bici, come consideri il percorso?



Risposte	%
Sicuro	77,3
Attenzione	13,6
Pericoloso	4,5
Impossibile	4,5
Non risponde	0,0
Totale	100,0

In questa domanda i ragazzi dovevano dare un giudizio personale sulla sicurezza del tragitto da loro percorso per raggiungere la scuola.

Le possibili risposte erano:

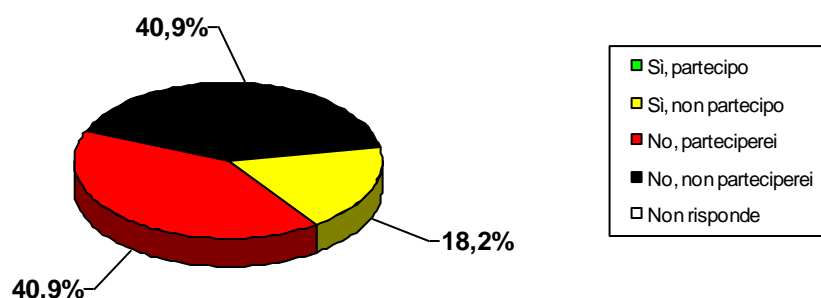
- Sicuro (potrei andarci da solo);
- Devo prestar molta attenzione (è meglio esser accompagnato da qualche adulto);
- Pericoloso (deve esserci per forza un adulto);
- Impossibile andar a piedi o in bici.

Dai dati raccolti è risultato che per il 77,3% dei ragazzi il tragitto casa-scuola è sicuro. Il 13,6% ritiene che sia necessario prestar molta attenzione.

Il restante 9% si divide equamente tra coloro che giudicano il percorso pericoloso e coloro che affermano che sia addirittura impossibile da praticare in bici o a piedi.

DOMANDA 4

4 - Il tuo Comune organizza il Pedibus? Partecipi/parteciperesti ?



Risposte	%
Si, partecipo	0,0
Si, non partecipo	18,2
No, parteciperei	40,9
No, non parteciperei	40,9
Non risponde	0,0
Totale	100,0

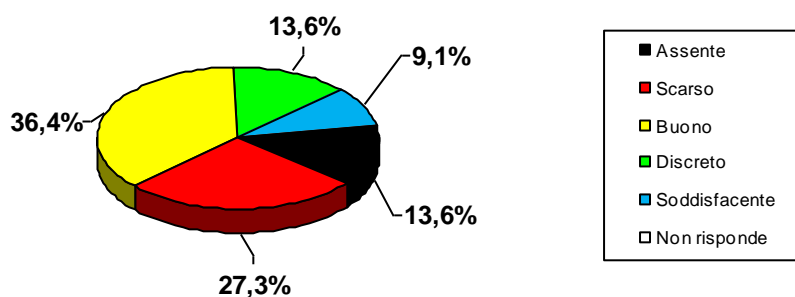
Ai ragazzi è stato chiesto se nel loro Comune si organizza il pedibus, ovvero una sorta di autobus a piedi in cui gli studenti, incontrandosi a gruppi in diversi punti di ritrovo, si dirigono verso la scuola tutti insieme camminando.

Come si osserva dal grafico il 18,2% dei ragazzi afferma che il pedibus esiste nel proprio Comune ma di non parteciparvi.

Il restante 81,8% dichiara che il comune di Albairate non organizza questo servizio. Questa percentuale si divide tra coloro che sarebbero disposti a partecipare al pedibus qualora si organizzasse e coloro che invece non vi parteciperebbero.

DOMANDA 5

5 - Nel tuo Comune, come giudichi il sistema della mobilità sostenibile?



Risposte	%
Assente	13,6
Scarso	27,3
Buono	36,4
Discreto	13,6
Soddisfacente	9,1
Non risponde	0,0
Totale	100,0

In questa domanda i ragazzi dovevano dare un giudizio personale sul sistema della mobilità sostenibile nel loro Comune.

Il grafico illustra che il 36,4% dei ragazzi considera il sistema di mobilità sostenibile nel Comune di Albairate buono. A questi si contrappongono quelli che ritengono tale sistema scarso (27,3%) se non addirittura assente (13,6%). Percentuali minori caratterizzano gli altri giudizi: per il 13,6% dei ragazzi il sistema di mobilità sostenibile è discreto; per il 9,1% eccellente.

DOMANDA 6

Hai idee o suggerimenti, anche al di fuori del tuo percorso casa-scuola, per migliorare la mobilità sostenibile nel tuo Comune?

PROPOSTE

- Fare piste ciclabili più lunghe
- Affiancare una pista ciclabile alle strade
- Aggiungere una pista ciclabile che colleghi o che possa portare da Abbiategrasso ad Albairate
- Mettere a protezione della pista ciclabile di via Marconi dei muretti rialzati

- Potenziare i pullman per Abbiategrasso-Magenta
- Aumentare le fermate dei pullman
- Più puntualità dei pullman

- Chiudere il parcheggio all'entrata delle scuole nell'ora di ingresso
- Allargare i marciapiedi nelle zone fuori i paesi
- Fare le rotonde al posto dei semafori per velocizzare il transito

In linea generale, gli alunni coinvolti hanno avanzato in materia proposte riguardanti principalmente una maggiore copertura territoriale delle piste ciclabili e un migliore servizio dei mezzi pubblici.

CONSIGLI

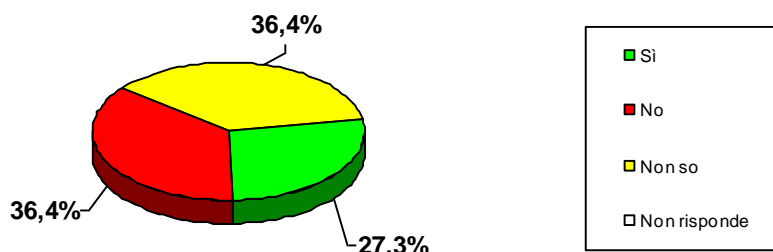
- Utilizzare auto meno inquinanti

COMMENTI PERSONALI

- Sinceramente non ho il minimo interesse per questi temi
- Non ho idee perché il nostro Comune è molto avanzato in fatto di mobilità sostenibile

DOMANDA 7

7 - Nel tuo Comune c'è il Consiglio Comunale dei Ragazzi ?



Risposte	%
Si	27,3
No	36,4
Non so	36,4
Non risponde	0,0
Totale	100,0

Ai ragazzi è stato chiesto se nel loro Comune esiste il Consiglio Comunale dei Ragazzi (CCR).

Come illustra il grafico la situazione non è ben chiara: per il 27,3% il CCR esiste; per il 36,4% non esiste il CCR nel proprio Comune; il restante 36,4% non sa dare una risposta.

DOMANDA 8

Fai parte del CCR?

Risposte non pervenute o negative

DOMANDA 9

Il CCR ha già trattato il tema della mobilità sostenibile?

Risposte non pervenute o negative
